





LEGENDA

Livelli della fragilità idraulica



-  0 - 20 CM
-  20 - 50 CM
-  50 - 100 CM
-  100 - 200 CM

Comittente:
COMUNE DI SERAVEZZA

TAVOLA 2
FOGLIO 2/5

COMUNE DI SERAVEZZA
PROVINCIA DI LUCCA

Studio Idrologico e Idramico del Rio Bonazzera
relativo al tratto compreso tra la SS 1 e la
confluenza dello stesso con il Fiume Versilia
Integrazione

 TECHNO INGEGNERIA <small>Via Europa 166/A 55014 Montecatini (LU) Tel/Fax (058) 0883/98185 - E-mail: info@tecnoingegneria.it</small>			
Data Gennaio 2006		Elaborato: CARTA 'FRAGILITA' IDRAULICA Tr = 30 Anni	
Archivio 44_ID:PU_03		Dott. Geol. Vanessa Greco Scala 1:2000	
Ing. Riccardo Toloni Ing. Andrea Casoldio Ing. Raffaele Bertocchini		REDAZIONE Ing. Riccardo Toloni	
Ing. Riccardo Toloni Ing. Andrea Casoldio Ing. Raffaele Bertocchini		VERIFICA Ing. Andrea Casoldio Ing. Raffaele Bertocchini	