





LEGENDA



Livelli della fragilità idraulica

	0 - 20 CM
	20 - 50 CM
	50 - 100 CM
	100 - 200 CM

Committente: COMUNE DI SERAVEZZA	TAVOLA FOGLIO	2 1/5
-------------------------------------	------------------	----------

**COMUNE DI SERAVEZZA
PROVINCIA DI LUCCA**

Studio Idrologico ed Idraulico del Rio Bonazzera
relativo al tratto compreso tra la SS 1 e la
confluenza dello stesso con il Fiume Versilia
Integrazione

 TECHNO INGEGNERIA <small>Via Europa 188/A 55014 Monto Carmelli (LU) Tel./Fax (+39) 0583/981885 - E-mail: info@tecnoingegneria.it</small>			
Data Gennaio 2006	Elaborato: CARTA FRAGILITA' IDRAULICA	Dott. Geol. Vanessa Greco Scala 1:2000	REDAZIONE Ing. Riccardo Toloni VERIFICA Ing. Andrea Casadidio Ing. Raffaele Bertocchini
Archivio 44_ID_PU_03	Tr = 20 Anni		
Ing. Riccardo Toloni Ing. Andrea Casadidio Ing. Raffaele Bertocchini			