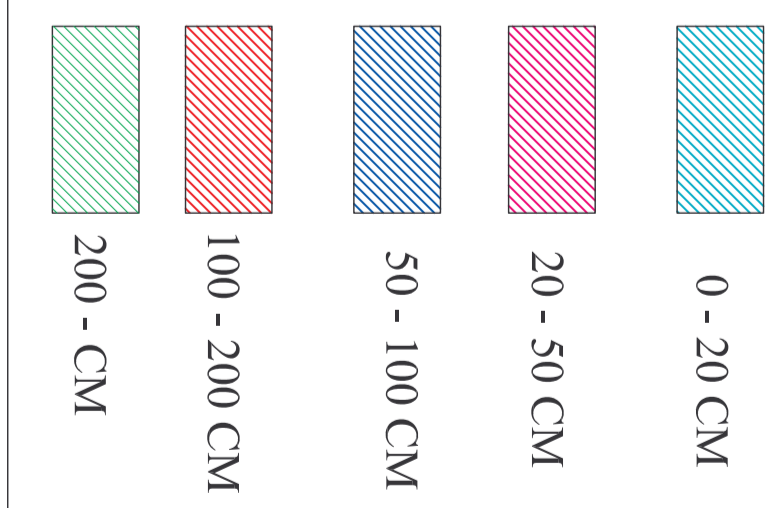




**LEGENDA**

**Livelli della fragilità idraulica**





Comittente:  
COMUNE DI SERAVEZZA

TAVOLA **2**  
FOGLIO 5/5

**COMUNE DI SERAVEZZA  
PROVINCIA DI LUCCA**

Studio Idrologico ed Idraulico del Rio Bonazzera  
relativo al tratto compreso tra la SS 1 e la  
confluenza dello stesso con il Fiume Versilia  
Integrazione

 <p><b>TECHNO INGENNERIA</b> Via Europa 166/A 55014 Monto Capenni (LU) Tel/Fax (0583) 981885 - E-mail: info@tecnoingegneria.it</p>			
Data	Gennaio 2006	Elaborato:	Dott. Geol. Vanessa Greco
Archivio	44_ID.PU_03	CARTA 'FRAGILITA' IDRAULICA Tr = 200 Anni	Scala 1:2000
		REDAZIONE	Ing. Riccardo Toloni
		VERIFICA	Ing. Andrea Casadidio Ing. Raffaele Bertocchini
			Ing. Riccardo Toloni Ing. Andrea Casadidio Ing. Raffaele Bertocchini