





LEGENDA

Livelli della fragilità idraulica



-  0 - 20 CM
-  20 - 50 CM
-  50 - 100 CM
-  100 - 200 CM

Comittente:
COMUNE DI SERAVEZZA

TAVOLA **2**
FOGLIO 4/5

COMUNE DI SERAVEZZA
PROVINCIA DI LUCCA

Studio Idrologico ed Idraulico del Rio Bonazzera
relativo al tratto compreso tra la SS 1 e la
confluenza dello stesso con il Fiume Versilia
Integrazione

 <p>TECHNO INGENGERIA Via Enrico Mattei 166/A 55014 Montecatini (LU) - E-mail: info@tecnoingegneria.it Tel/Fax (0587) 961815</p>			
Data	Gennaio 2006	Elaborato:	Dott. Geol. Vanessa Greco
Archivio	44_ID.PU_03	CARTA 'FRAGILITA' IDRAULICA	Scala 1:2000
		Tr = 100 Anni	REDAZIONE Ing. Riccardo Toloni
			VERIFICA Ing. Andrea Casadidio Ing. Raffaele Bertocchini

Ing. Riccardo Toloni Ing. Andrea Casadidio Ing. Raffaele Bertocchini