





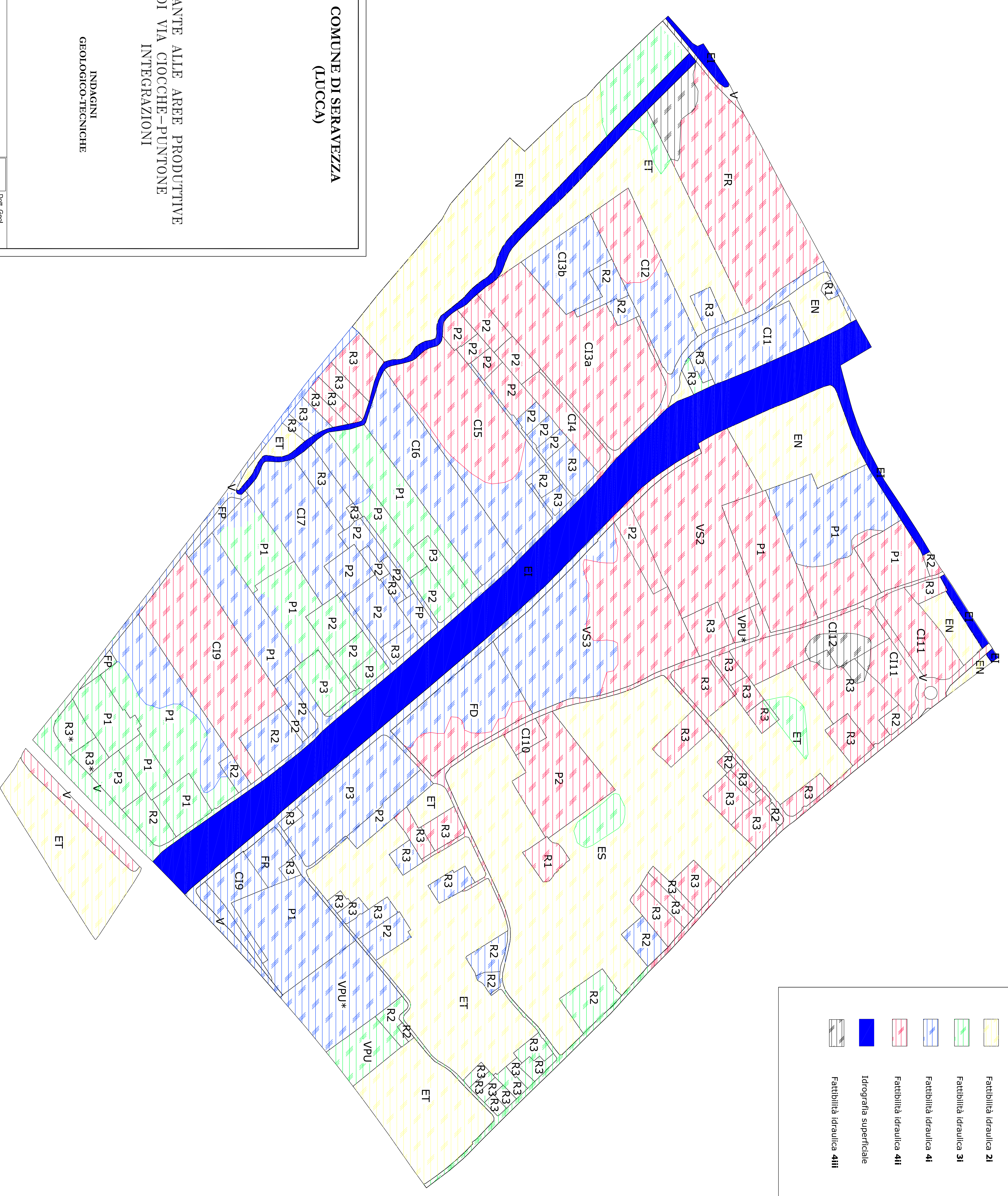


- LEGENDA
-  Fattibilità idraulica 2I
  -  Fattibilità idraulica 3I
  -  Fattibilità idraulica 4I
  -  Fattibilità idraulica 4Iii
  -  Idrografia superficiale
  -  Fattibilità idraulica 4Iiii



**COMUNE DI SERAVEZZA  
(LUCCA)**

**VARIANTE ALLE AREE PRODUTTIVE  
DI VIA CIOCCHE-PUNTONONE  
INTEGRAZIONI**

INDAGINI  
GEOLOGICO-TECNICHE

CARTA DELLA FATTIBILITA' IDRAULICA

Scala:	1:2.000	Data:	Aprile 2016
Identificativo:	95G5S03	Disegnatore:	Dott. Geol. G. Bellomo
Versione:	1.0	Elaboratore:	Geo. V. G. Bellomo
Revisione:	0	File:	varianteidmg

Data di validazione: 01/04/2016 - Mod. 11/2004

Dott. Geol.  
Vanessa Greco

TAV. 6