









 Perimetro ambito di studio

USO PIANI TERRA EDIFICI

-  attrezzatura pubblica
-  produttivo
-  complementari alla residenza
-  residenza

USO SPAZI APERTI

-  attrezzatura pubbliche
-  passo, corte e cortile
-  giardino residenziale
-  cortile con posto auto residenziale
-  piazzali, depositi produttivi
-  non utilizzato

COMUNE DI SERAVEZZA - PIANO DI RECUPERO DE L'ALPEGGIO DI CERRETA SAN NICOLA (R1) E DELL'AREA DEL CENTRO DI SERAVEZZA PROSPICIENTE VIA BUONARROTI (R5)

VIA BUONARROTI - USO PREVALENTE DEI PIANI TERRA E DEGLI SPAZI APERTI

Scala 1:2.000