







-  Limite area di indagine
-  Edificio schedato e relativi spazi di pertinenza
-  Spazi aperti privi di edifici e non schedati
-  N°— Riferimento numero di scheda

COMUNE DI SERAVEZZA - PIANO DI RECUPERO DE L'ALPEGGIO DI CERRETA SAN NICOLA (R1) E DELL'AREA DEL CENTRO DI SERAVEZZA PROSPICIENTE VIA BUONARROTI (R5)

## VIA BUONARROTI - INDIVIDUAZIONE SCHEDATURA DEGLI EDIFICI

Scala 1:2.000