







 Perimetro ambito di studio

LIVELLO DI FRUIZIONE DEGLI EDIFICI

-  edifici in abbandono
-  edifici parzialmente occupati
-  edifici totalmente occupati

VOLUMI E STRUTTURE DEGRADANTI

-  manufatti e strutture in metallo
-  pensiline e strutture aggettanti
-  tettoie e strutture di copertura
-  nessun elemento o fattore

 presenza di altre strutture invasive (scale, pensiline, antenne, impianti)

COMUNE DI SERAVEZZA - PIANO DI RECUPERO DE L'ALPEGGIO DI CERRETA SAN NICOLA (R1) E DELL'AREA DEL CENTRO DI SERAVEZZA PROSPICIENTE VIA BUONARROTI (R5)

VIA BUONARROTI - ELEMENTI E FATTORI DEGRADANTI E SUPERFETATIVI

Scala 1:2.000