






-  Edifici e manufatti censiti
-  Partizioni fondiarie (particelle)
-  Idrografia superficiale
-  Viabilità
-  Altri percorsi e viabilità

COMUNE DI SERAVEZZA - PIANO DI RECUPERO DE L'ALPEGGIO DI CERRETA SAN NICOLA (R1) E DELL'AREA DEL CENTRO DI SERAVEZZA PROSPICIENTE VIA BUONARROTI (R5)

VIA BUONARROTI - ESTRATTO CATASTO ATTUALE

Scala 1:2.000